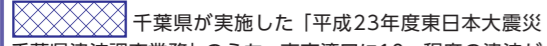
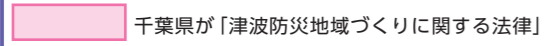


津波浸水想定区域図





(東京湾口 10m津波予想)
(津波防災地域づくりに関する法律に基づく
最大クラスの津波予想)

凡例【津波浸水想定区域】

 千葉県が実施した「平成23年度東日本大震災千葉県津波調査業務」のうち、東京湾口に10m程度の津波が襲来した場合に予想される浸水区域を示したものです。

 千葉県が「津波防災地域づくりに関する法律」に基づき設定した(平成30年公表)、発生頻度は極めて低いものの、発生すれば大きな被害をもたらす「最大クラスの津波」が「悪条件下」において襲来した場合に予想される浸水区域を示したものです。
※発生頻度が極めて低いとは、千年に一度、あるいはそれよりももっと発生頻度が低いことを指します。

凡例

指定緊急避難場所及び指定避難所	
指定福祉避難所	
市役所	
警察署・交番・駐在所	
消防署・消防団詰所	