図版６　第１次調査貝層、遺物出土状況（３）

１．第１次調査Ｃ 95 グリッドＤ純貝層検出状況（南→）



２．第１次調査Ｃ 95 グリッドＤ純貝層北、東壁（南→）

３．第１次調査⑯セクションＤ 45 Ｂ純貝層断面（南西→）

４．第１次調査Ｄ 60 グリッドＣ純貝層（北→）

５．第１次調査Ｄ 60 グリッドＣ純貝層断面（１）（西→）

６．第１次調査Ｄ 60 グリッドＣ純貝層断面（２）（北西→）

７．第１次調査Ｄ 60、70 グリッド土器、獣骨出土状況（南西→）

８．第1次調査Ｅ 04 グリッドイノシシ下顎骨（取上げNo. 0001）出土状況（撮影方向不明）

１．第１次調査 E05 グリッド土器（第 22 図 45）出土状況（南東→）

２．第１次調査Ｅ 15 グリッドイノシシ頭蓋骨、コウイカの甲出土状況（西→）

３．第２次調査４トレンチ貝層、SI08 検出状況（南東→）



４．第２次調査８トレンチ貝層断面、SI09 検出状況（南東→）

５．第７次調査 10 トレンチ貝層断面（南東→）

６．第７次調査 10 トレンチＡサンプル①採取状況及び断面（東→）



７．第７次調査 10 トレンチ P1（Ｂサンプル）堆積状況（南側真上→）

８．第２次調査 11 トレンチ貝層検出状況（西→）

図版８　第２次調査住居（１）、南西部地点貝層

１．南西部地点貝層掘削箇所全景（北西→）

２．南西部地点貝層掘削箇所近景（北→）

３．第２次調査 SI01 ～ 03 検出状況（南西→）



４．第２次調査 SI02 貝層検出状況（北東→）

５．第２次調査 SI02 全景（南東→）

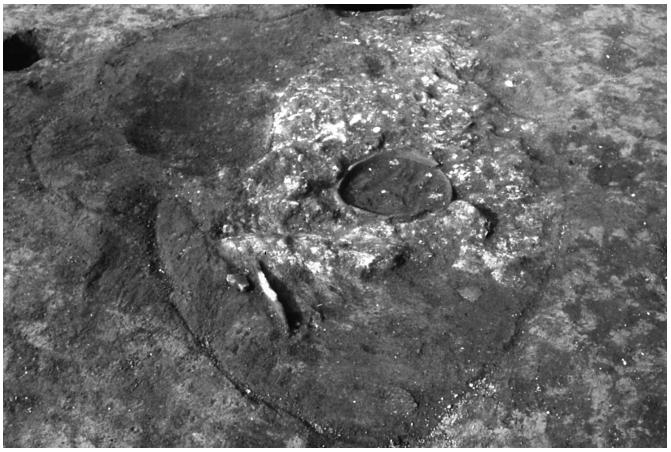

６．第２次調査 SI02 炉 A 検出状況（東→）



７．第２次調査 SI02 炉 B、埋甕 B ～ D 検出状況（西→）

８．第２次調査７トレンチ SI06 貝層検出状況（北東→）

１．第２次調査 SI06 埋甕（第 39 図１）検出状況（上）（東→）

２．第２次調査 SI06 埋甕（第 39 図１）検出状況（下）（東真上→）

３．第２次調査 10 トレンチ SI07 検出状況（南→）

４．第２次調査２トレンチ SI10 ～ 12、SK16 ～ 21 検出状況（南東→）

５．第３次調査 16 トレンチＳＩ 13（西→）



６．第２次調査　SK01 土器（第 57 図１）検出状況（１）（東→）

７．第２次調査　SK01 土器（第 57 図１）検出状況（１）（東→）



８．第２次調査 SK01 完掘（北→）

図版10　第１次調査土坑、第２次調査遺物包含層、第７次調査土坑等

１．第７次調査 10 トレンチ SK14 完掘状況（南→）

２．第１次調査 SK15 完掘（A 純貝層）（南東→）

３．第１次調査 SK15 完掘（南→）

４．第１次調査 SK15 覆土最上層遺物（第 22 図 36、第 59 図 12）出土状況（東→）

５．第２次調査５トレンチ遺構確認状況（東→）

６．第２次調査９トレンチ遺構確認状況（南西→）

７．第２次調査 12 トレンチ遺構確認状況（北西→）



８．第７次調査 12 トレンチ断面（北東→）